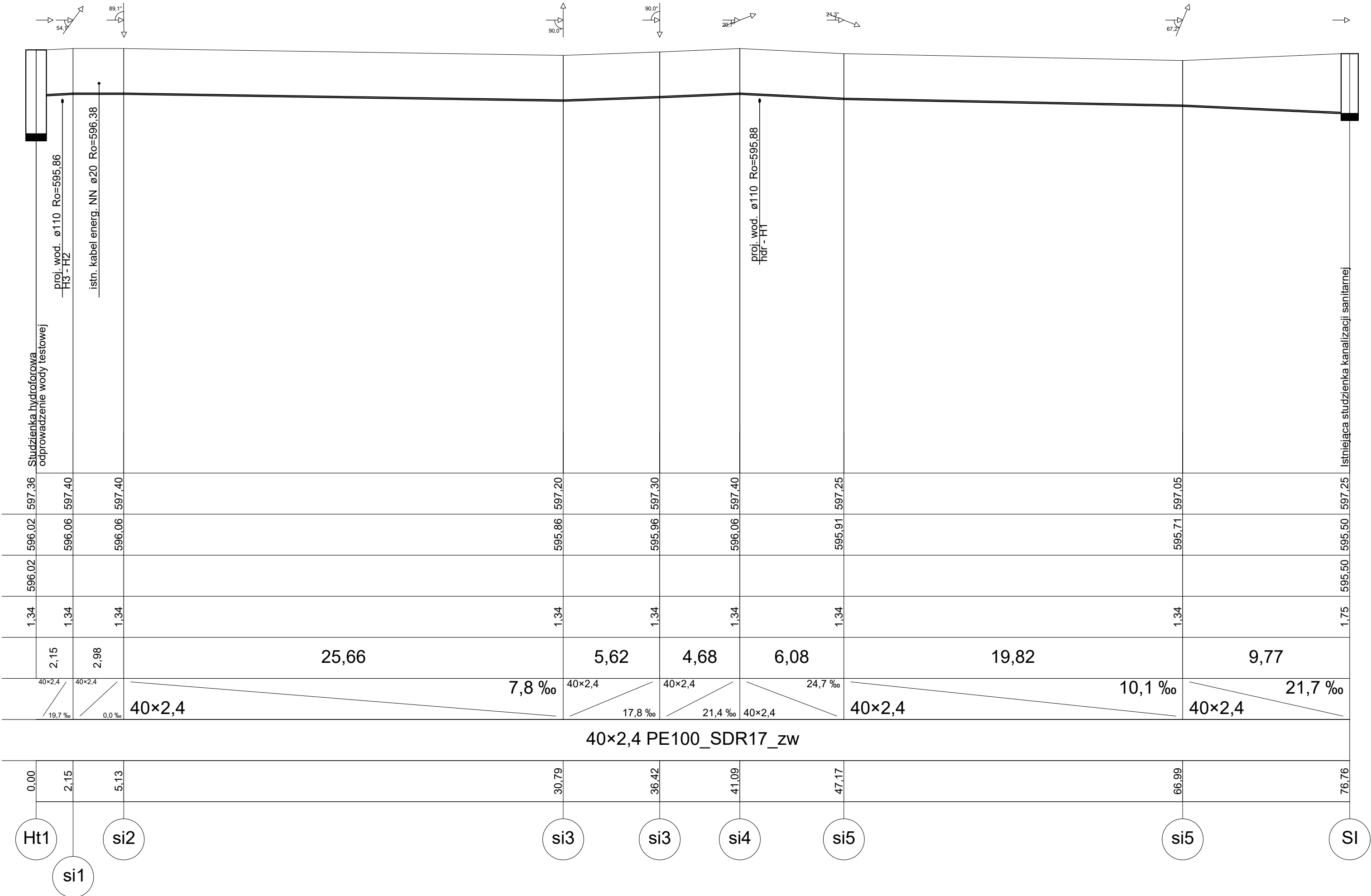
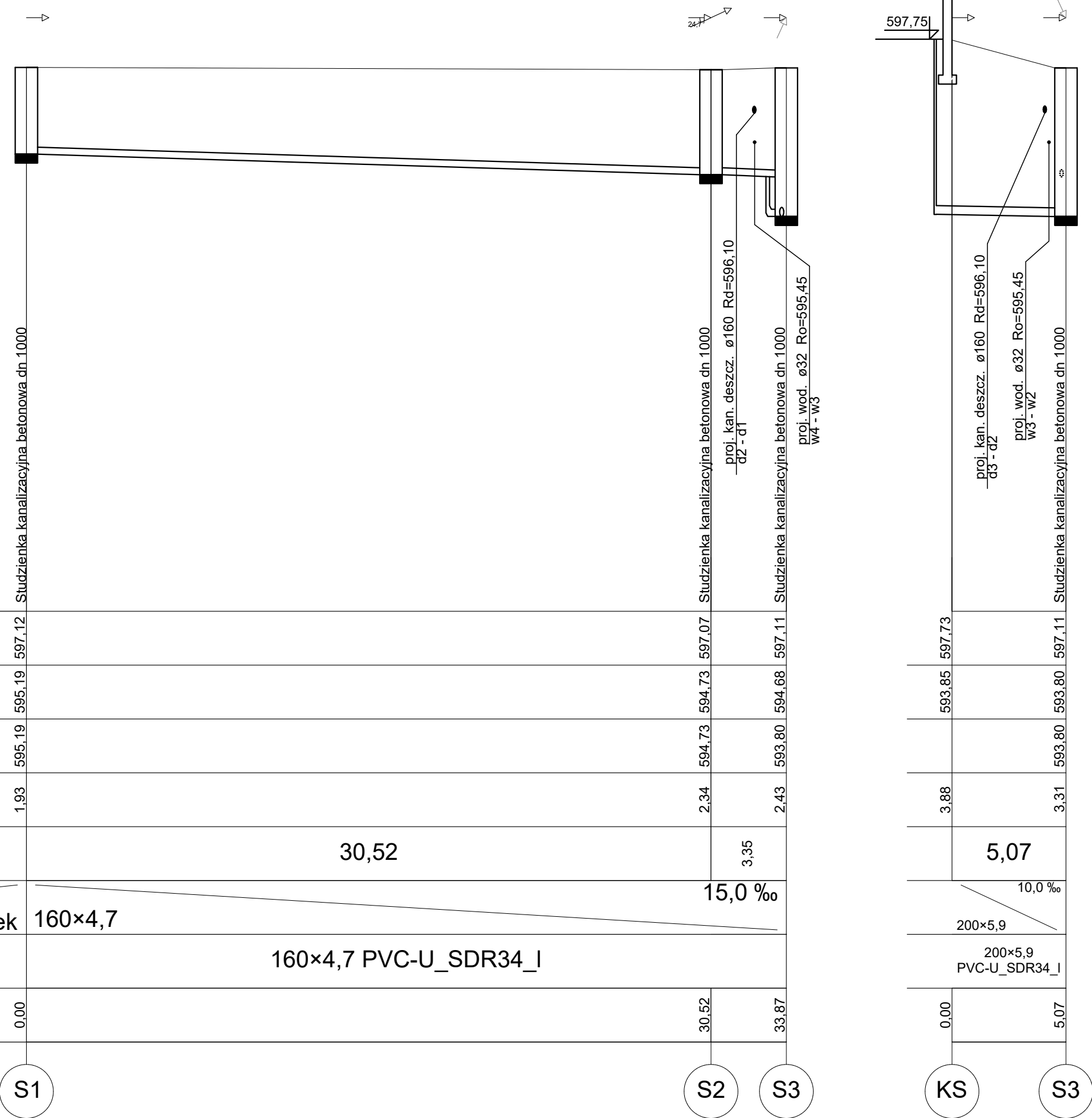



Poziom porównawczy 585,00 m n.p.m.

Rzędna terenu projektowanego	
Rzędna dna kanału	
Rzędna dna studzienki	
Zagłębienie dna kanału [m]	1,93
Odległości [m]	30,52
Średnice	15,0 ‰
Spadek	160×4,7
Materiał	160×4,7 PVC-U_SDR34_I
Długość trasy [m]	0,00



BIURO PROJEKTÓW	 <div>APA ARCHES sp. z o.o. sp. k. ul. Jerozimska 8/229, 60-161 Poznań tel.: 792 821 345 www.apaarches.pl</div>		
INWESTOR	Gmina Miasto Nowy Targ ul. Krzywa 1 34-400 Nowy Targ		
±0,00 = 597,75 m n.p.m.			
FAZA PROJEKTU	PROJEKT BUDOWLANY		
NAZWA I ADRES INWESTYCJI	Rozbudowa istniejącego budynku Szkoły Podstawowej nr 2 o salę gimnastyczną z zapleczem wraz z niezbędną infrastrukturą techniczną i zagospodarowaniem terenu al. Mikołaja Kopernika 28, 34-400 Nowy Targ, nr ewid. działek: 13219/1, 13220/6, 13220/1; jedn. ewid.: 121101_1 Nowy Targ, obręb: 0001 Nowy Targ		
TEMAT RYSUNKU	PROFIL KANALIZACJI SANITARNEJ		
SKALA	1:100/1:200	NR RYSUNKU	PB_S_800
DATA	08.03.2023 r.		
GŁÓWNY PROJEKTANT	mgr inż. Albert Smucierowicz Uprawnienia budowlane do projektowania bez ograniczeń w specjalności sanitarnej - nr ewid. WKP/0153/PWOS/12		
SPRAWDZAJĄCY	mgr inż. Radosław Dziubczyński Uprawnienia budowlane do projektowania bez ograniczeń w specjalności sanitarnej - nr ewid. WKP/0359/PWOS/09		
ROZPRZECZANIE, REPRODUKOWANIE TEGO DOKUMENTU, I WYKORZYSTANIE NIEZGODNE Z JAKIM I PRZEZ OSOBY NIEUPRAWNIONE JEST ZABRANIONE, BEZ AUTORYZOWANEJ ZGODY PROJEKTANTA, WSKAZUJE PRAWA DO TEGO DOKUMENTU SĄ ZASTRZEŻONE.			